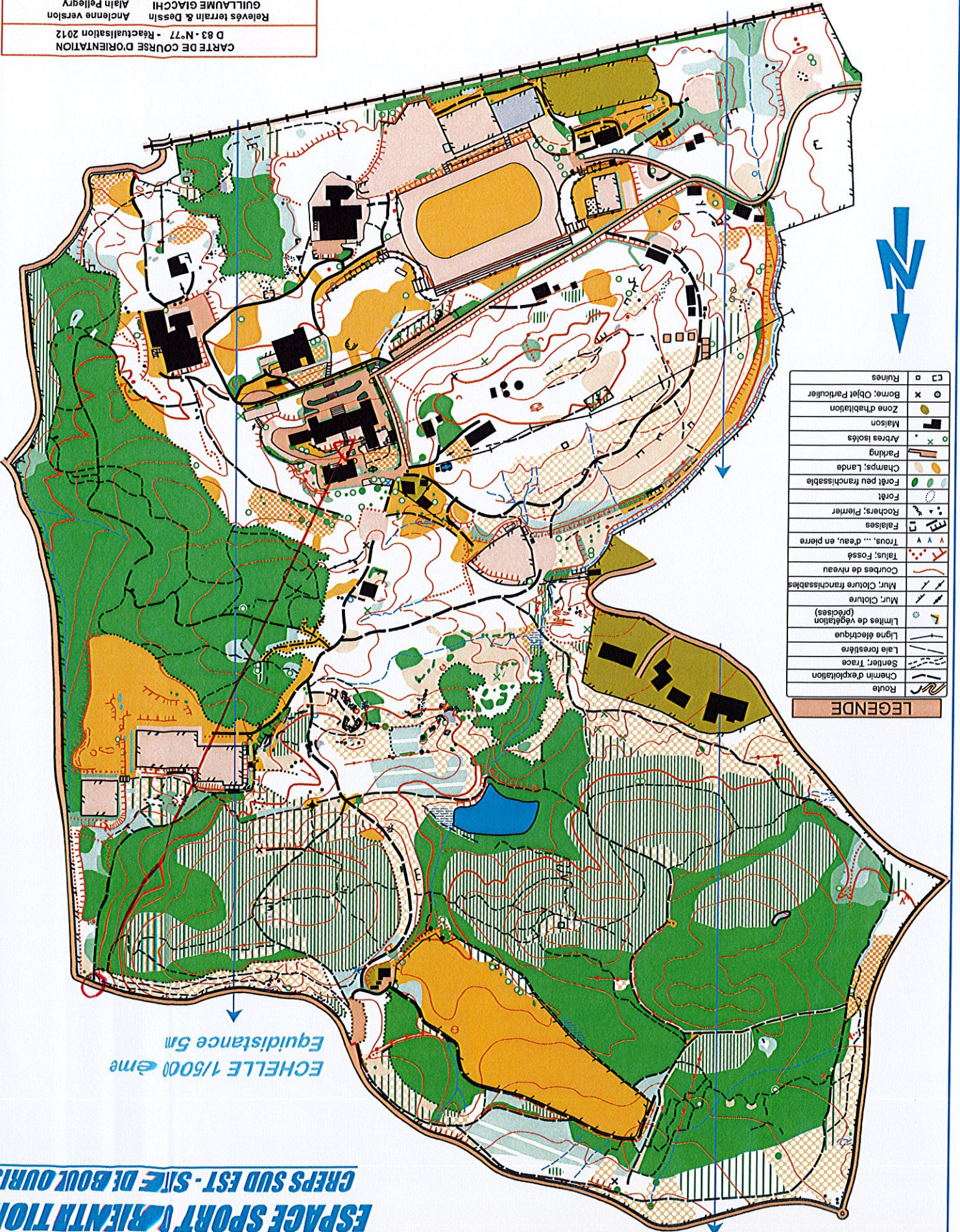


ESPACE SPORT D'ORIENTATION
CREPS SUD EST - SITE DE BOULOURIS

ECHELLE 1/5000 ème
 Equidistance 5m








LEGENDE

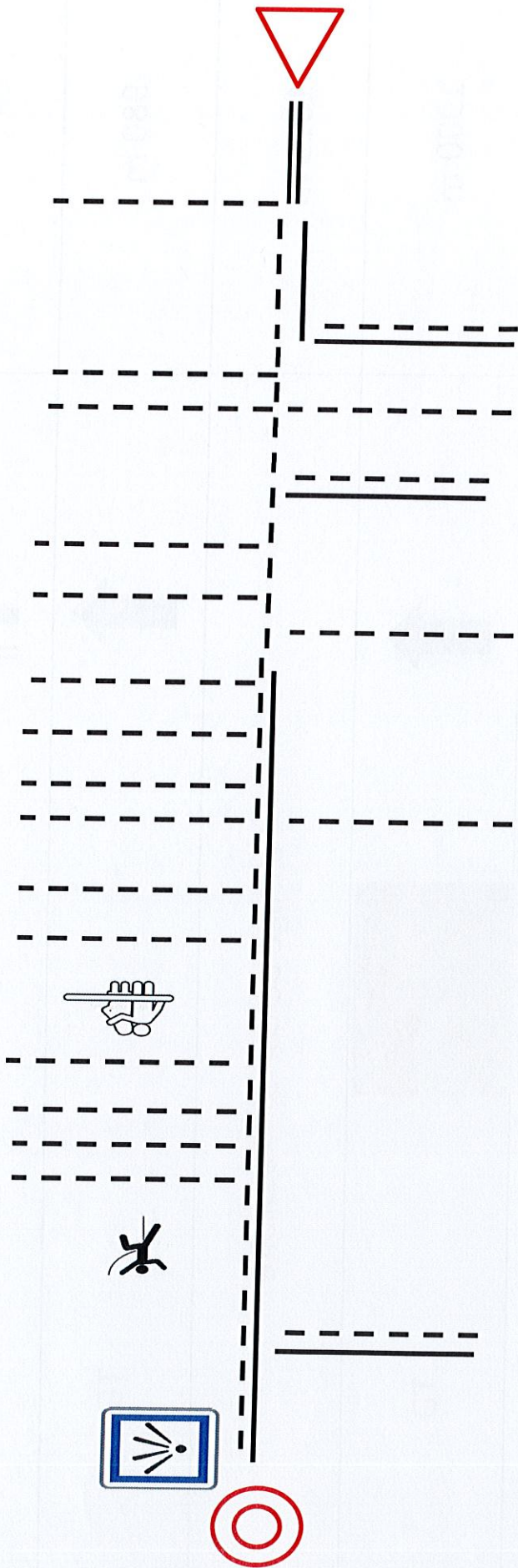
	Ruines
	Borne, Objet Particulier
	Zone d'habitation
	Maison
	Avres isolés
	Parking
	Champs; Lande
	Forêt peu franchissable
	Forêt
	Rochers; Pierrier
	Falaises
	Trous; ... d'eau, en pierre
	Talus; Fossé
	Courbes de niveau
	Mur; Cloture franchissables
	Mur; Cloture
	Limites de végétation (précises)
	Ligne électrique
	Lait forestière
	Sentier; Trace
	Chemin d'exploitation
	Route



CARTE DE COURSE D'ORIENTATION
 D 83 - N°77 - Réactualisation 2012
 Relevés terrain & Dessin
 Anclenne version
 GUILLAUME GIACCHI
 Alain Pellegry
 Distribution: Comité Départemental du Var, Tél: 04 94 36 13 14
 Site : www.cdco83.fr, et Creps de BOULOURIS 04 94 40 27 40
 La possession de cette carte n'implique pas un droit d'accès
 permanent. Une autorisation doit être demandée à la commune.
 Toute reproduction ou adaptation, sous quelque forme et par
 quelque procédé que ce soit, même partielle, est interdite.
 © F.F.C.O Année 2012

810 m		Départ section AD
830 m		AG
980 m		TD
1015 m	Passage de col 3 ^{ème} à droite	
1900 m	 	TD
2100 m	Croisement piste sentier 3 ^{ème} à droite	

E 032 323 225
N 4810 100



Google Maps



Images ©2019 Google, Images ©2019 Maxar Technologies, Données cartographiques ©2019 50 m

AZIMUT 235°

Distance 200 m.